Образец по чл. 53, ал. 6 от НСГ

Изготвил: Петър Николов
/име, фамилия,/ подпис: .....
дата: 12.09.23 г.,
№ и дата на удостоверението за упражняване на лесовъдска практика: 3655/20.07.2011,

Одобрил: инж. Н. Балабанова
име, фамилия,/ подпис: .....
дата: 24.10.2023 г.
№ и дата на удостоверението за упражняване на лесовъдска практика: 2062/10.05.2012 г.

ТЕХНОЛОГИЧЕН ПЛАН № ....

За добив на дървесина от отдел 103 подотдел А
На ТП ДГС/~~ДЛС~~ Пещера /*попълва се само за държавни гори*/
Община Пещера; Землище Пещера;
имот с (кадастрален идентификатор/КВС) №....., /*попълва се само за недържавни гори*/

I. Схема за добива на дървесина от насаждението

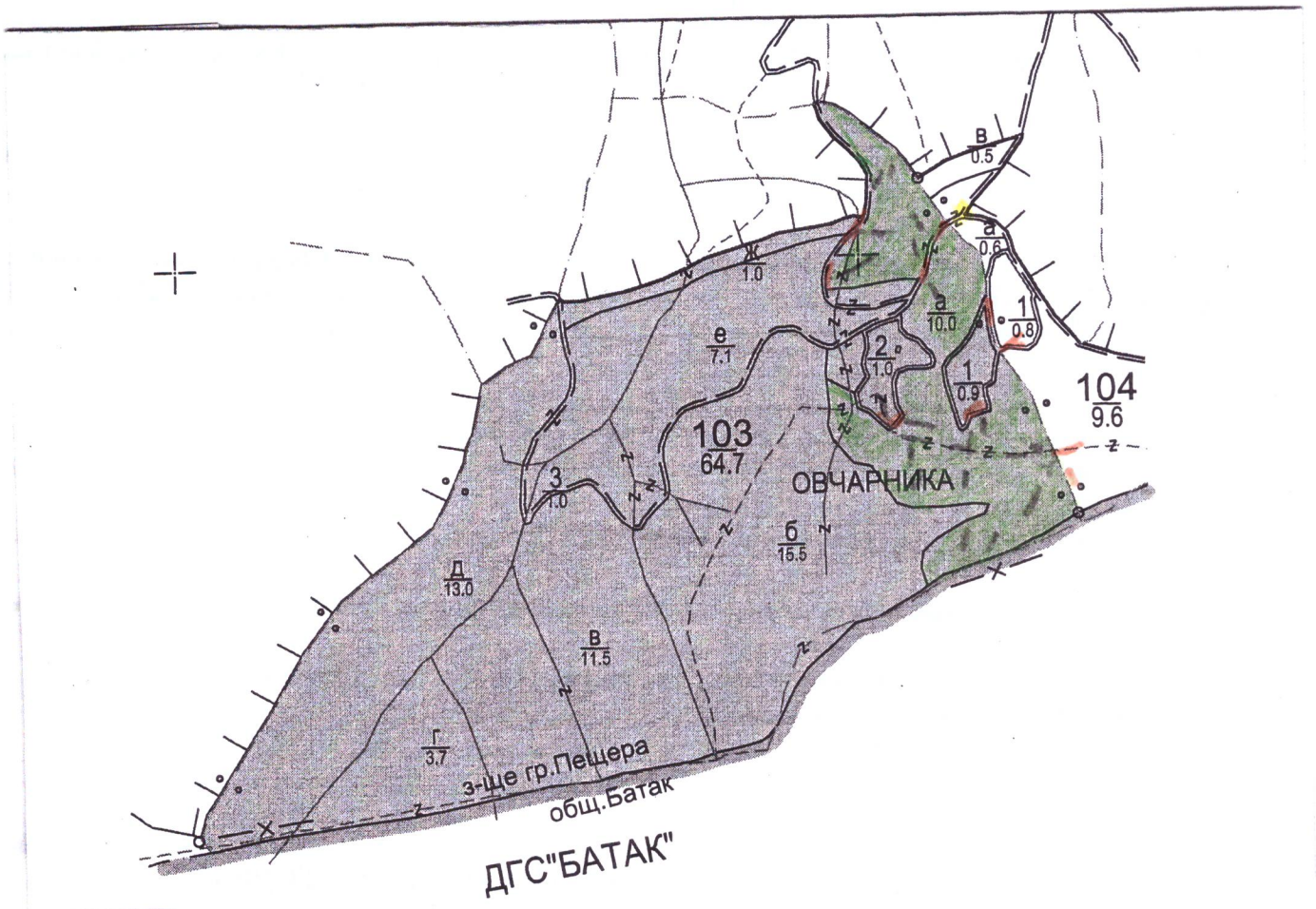

Легенда:

± ± ± ± проектирани коларски вр. извозни пътища	проектирани тракторни вр. извозни пътища
съществуващи извозни пътища	временен склад
съществуващ автомобилен път	xxxxxx трасе на въжена линия
технологична просека	=+=+=+= проектиран автомобилен път
маркирочна насаждения	място за ГСМ и отпадаци

На схемата задължително се нанасят контурите на насаждението/имота, съществуващите и проектирани временни горски пътища, технологичните просеки, просеките за въжени линии, извозни пътища, временни складове както и връзката им със съществуващата автомобилна пътна мрежа.

II. Характеристика на насаждението

1.Вид на сечта Санитарна/ интензивност 22 %
Втори вид сеч Санитарна/ интензивност ..... %
2.Площ на подотдела 10.0 ха Размер на сечището 10.0 ха
3. Състав по план/програма Ела 7, Смрч 1, Бор 2, Бук действителен Ела, Бор, Смрч, Бук, Върба
5. Запас на 1 ха: с клони 358 куб.м/ха , без клони 291 куб. м/ха.
6. Среден наклон на терена 14.7 градуса.
7. Очакван добив от маркираната дървесина 727 лежаща маса, куб.м.

дърв. вид / категория	Ела	Бор	смрч	Върба		дърв. вид / категория	Ела	Бор	смрч	Върба		
едра	70	70	61			дребна						вър-
средна	3	2	1			дърва	99	118	109	30		шина

8.Наличие и характеристика на подраста преди сечта (състав, възраст, средна височина, % на покритие) .....

9. Средно извозно разстояние 70 .....;
10. Други характеристики на насаждението (*токовища, сватбовища, надлесни дървета, сервитути, защитени територии, Натура 2000, защитени видове описани в доклада за гори с висока консервационна стойност, мъртва дървесина, вододайни зони, биологично разнообразие и др.*) Натура 2000: BG0002057, ВКС-2: Значими горски територии формиращи ландшафт от регионално или национално значение в които всички естествени срещу ши се видове съществуват при естествени условия по разпространение и обилие

III. Технологични указания

1. Дървесината в насаждението да се добива при спазване на технологичната схема по т. I
2. Сечта ще се извършва с (моторен трион, ръчно, машини; кастренето на отсечените стъбла се извършва: в сечище, на временен склад) Бензиномоторен верижен трион .....
3. Извозът от сечището до временните складове ще се осъществява с Животинска сила и трактор. Дървесината ще се извозва на секции и цели стъбла до 12 м на (цели стъбла, дълги/къси секции, сортименти, чипс и др.; с влачене по терена, изцяло натоварени).....
4. Проектирани нови горски автомобилни пътища съгласно Наредба 5 за строителството в горските територии без промяна на предназначението им: дължина .....м. широчина .....м.
5. Изграждане и ремонт на временни извозни горски пътища:
5.1 Тракторни – допустимо разстояние между тях .....м (не по-малко от 40 м), дължина .....м, широчина 4 м.
5.2 Коларски - разстояние между тях.....м (не по-малко от 40 м), дължина .....м, широчина ... м
6. Просеки за въжени линии: ..... бр.
допустимо разстояние между просеките ..... м., дължина ..... м., широчина ..... м.
7. Направа на технологични просеки .....бр.
допустимо разстояние между тях .....м., дължина .....м., широчина ..... м.
8. Изграждане на нови временни складове (бр., площ в ха) .....
9. Мерки за опазване на оставащите на корен дървета, подраста, младиняка и почвата Ще се опазват оставащите на корен дървета и подраст.....
10. Начини за почистване на сечището едно временно сеч сечта клони.....
11. Други указания: работи мирно разхвърляме по сечището.....

Да се изнасят битовите отпадъци от сечището извън горските територии на определените за това места.

12. Всички операции по подготвителните и основните работи да се извършват съгласно изискванията на Правилника за здравословни и безопасни условия на труд в горите и правилата за противопожарна безопасност в горите.

ЗАПОЗНАТ с технологичния план: ...../попълва се след издаването на позволителното за сеч/
Лицето по чл. 108, ал. 2 от ЗГ, на което е издадено позволително за сеч № .....
.....
/ трите имена, подпис, дата - /
№ и дата на удостоверението за упражняване на лесовъдска практика: .....

Образец по чл. 53, ал. 6 от НСГ

Изготвил: Богдан Богданов
/име, фамилия,/ подпис: ……
дата: 29.09.23г.,
№ и дата на удостоверението за упражняване на лесовъдска практика: 5478/20.02.12г.

Одобрил: инж. Н. Балабанова
име, фамилия,/ подпис: ……
дата: 27.10.2023г.
№ и дата на удостоверението за упражняване на лесовъдска практика: 2062/10.05.2012г.

ТЕХНОЛОГИЧЕН ПЛАН № ….

За добив на дървесина от отдел 103 подотдел Б
На ТП ДГС/~~ДЛС~~ Пещера /*попълва се само за държавни гори*/
Община Пещера; Землище Пещера;
имот с (кадастрален идентификатор/КВС) №……, /*попълва се само за недържавни гори*/

I. Схема за добива на дървесина от насаждението

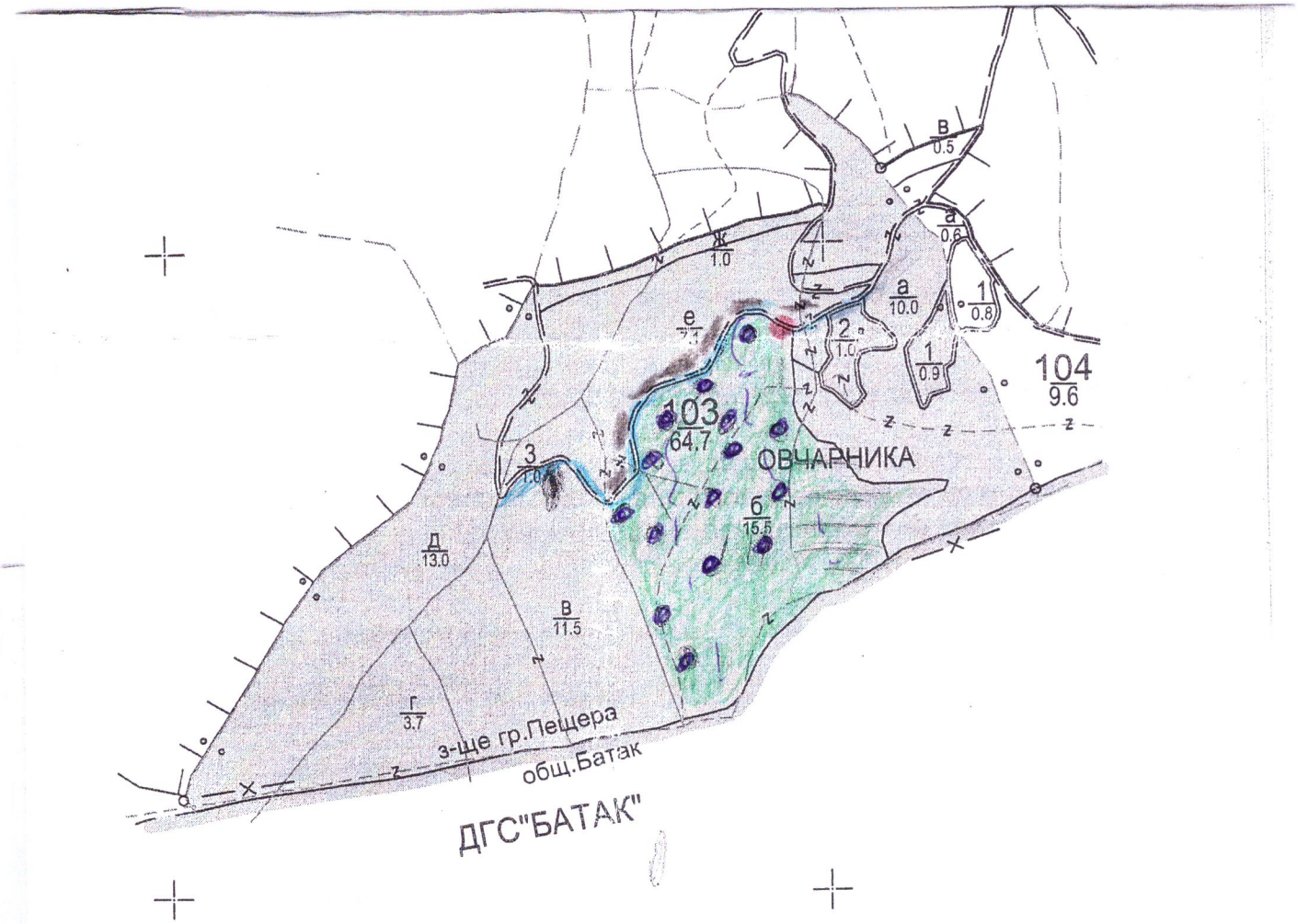

Легенда:

- проектирани коларски вр. извозни пътища
- съществуващи извозни пътища
- съществуващ автомобилен път
- технологична просека
- маркирано насаждение
- прозорци
- проектирани тракторни вр. извозни пътища
- временен склад
- трасе на въжена линия
- проектиран автомобилен път
- ЛОСТО за отпадъци ИГСМ

На схемата задължително се нанасят контурите на насаждението/имота, съществуващите и проектирани временни горски пътища, технологичните просеки, просеките за въжени линии, извозни пътища, временни складове както и връзката им със съществуващата автомобилна пътна мрежа.

II. Характеристика на насаждението

1.Вид на сечта ...групово постепенна.../ интензивност 25...%
Втори вид сеч ...../ интензивност .....%
2.Площ на подотдела ..15,5....ха Размер на сечището..15,5..... ха
3. Състав по план/програма 8К7/ББ3/ОЧ....., действителен.ОЧ5/8К3/ББ2/2Б.....
5. Запас на 1 ха: с клони...397....куб.м/ха , без клони ..339.....куб. м/ха.
6. Среден наклон на терена ..26.....градуса.
7. Очакван добив от маркираната дървесина .....990.....лежаща маса, куб.м.

дърв. вид / категория	ела	бк	бб	дб		дърв. вид / категория	ела	бк	бб	дб			
едра	369	100	148	43		дребна						вър-	31
средна	9		1			дърва	130	136	41	13		шина	

8.Наличие и характеристика на подраста преди сечта (състав, възраст, средна височина, % на покритие) ОЧ5/8К3/ББ2/2Б възраст 45-50 г.
.....
9. Средно извозно разстояние .400 м.;
10. Други характеристики на насаждението (*токовища, сватбовища, надлесни дървета, сервитути, защитени територии, Натура 2000, защитени видове описани в доклада за гори с висока консервационна стойност, мъртва дървесина, вродайни зони, биологично разнообразие и др.*)
Натура 2000 / BG0002057 / BHC 2
.....

III. Технологични указания

1. Дървесината в насаждението да се добива при спазване на технологичната схема по т. I
2. Сечта ще се извършва с (моторен трион, ръчно, машини; кастренето на отсечените стъбла се извършва: в сечище, на временен склад) бензиномоторен верижен трион, кастренето в сечището
.....
3. Извозът от сечището до временните складове ще се осъществява с..трактор и пеливотекела ема
.....
на (цели стъбла, дълги/къси секции, сортименти, чипс и др.; с влачене по терена, изцяло натоварени) на цели и дълги секции до 12 м., на сортименти
.....
4. Проектирани нови горски автомобилни пътища съгласно Наредба 5 за строителството в горските територии без промяна на предназначението им: дължина .....м. широчина .....м.
5. Изграждане и ремонт на временни извозни горски пътища:
5.1 Тракторни – допустимо разстояние между тях .....м (не по-малко от 40 м), дължина .....м, широчина 4 м.
5.2 Коларски - разстояние между тях.....м (не по-малко от 40 м), дължина .....м, широчина ... м
6. Просеки за въжени линии: ..... бр.
допустимо разстояние между просеките ..... м., дължина ..... м., широчина ..... м.
7. Направа на технологични просеки .....бр.
допустимо разстояние между тях .....м., дължина .....м., широчина ..... м.
8. Изграждане на нови временни складове (бр., площ в ха) .....
.....
9. Мерки за опазване на оставащите на корен дървета, подраста, младиняка и почвата Да се опазват оставащите на корен дървета и подраста
10. Начини за почистване на сечището събиране вършината на купчини
11. Други указания: подраста и пътеви трасета единовременно със сеч
.....
Да се изнасят битовите отпадъци от сечището извън горските територии на определените за това места.
12. Всички операции по подготвителните и основните работи да се извършват съгласно изискванията на Правилника за здравословни и безопасни условия на труд в горите и правилата за противопожарна безопасност в горите.

ЗАПОЗНАТ с технологичния план: ...../попълва се след издаването на позволителното за сеч/
Лицето по чл. 108, ал. 2 от ЗГ, на което е издадено позволително за сеч № .....
.....
/ трите имена, подпис, дата - /
№ и дата на удостоверението за упражняване на лесовъдска практика: .....

Образец по чл. 53, ал. 6 от НСГ

Изготвил: Георги Кънев

/име, фамилия,/ подпис:

дата: 28.09.22 г.,

№ и дата на удостоверението за упражняване на лесовъдска практика: 12959/17.07.2017г.

Одобрил: инж. П. Балабанова

име, фамилия,/ подпис:

дата: 27.10.2023 г.

№ и дата на удостоверението за упражняване на лесовъдска практика: 2062/10.05.2012 г.

ТЕХНОЛОГИЧЕН ПЛАН № ....

За добив на дървесина от отдел 287 подотдел Р

На ТП ДГС/~~ДЛС~~ „Пеньера" /*попълва се само за държавни гори*/

Община Брацигово; Землище Брацигово;

имот с (кадастрален идентификатор/КВС) №..... /*попълва се само за недържавни гори*/

I. Схема за добива на дървесина от насаждението

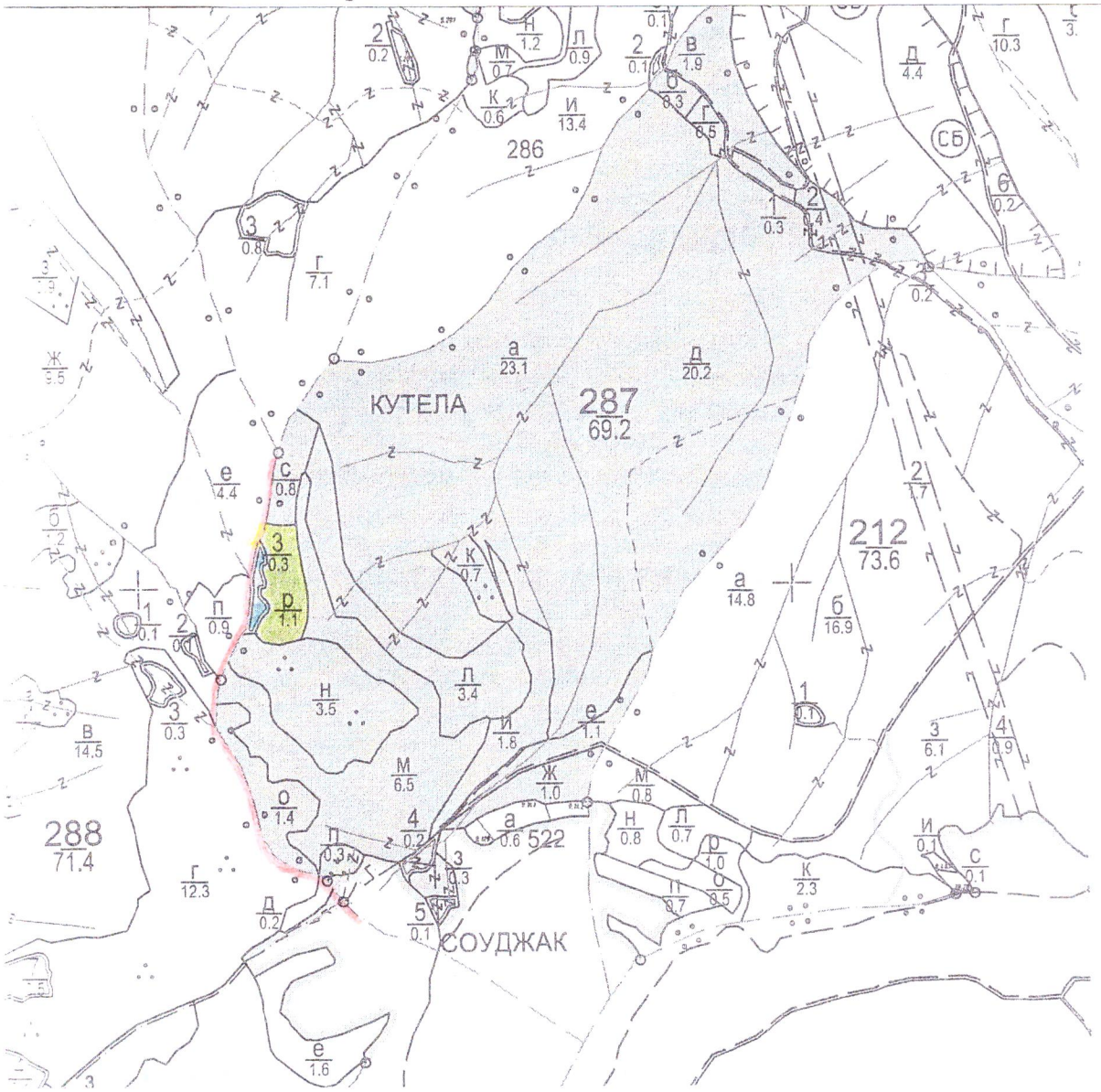

Легенда:

- проектирани коларски вр. извозни пътища
- съществуващи извозни пътища
- съществуващ автомобилен път
- технологична просека
- .....
- проектирани тракторни вр. извозни пътища
- временен склад
- трасе на въжена линия
- проектиран автомобилен път
- .....

На схемата задължително се нанасят контурите на насаждението/имота, съществуващите и проектирани временни горски пътища, технологичните просеки, просеките за въжени линии, извозни пътища, временни складове както и връзката им със съществуващата автомобилна пътна мрежа.

II. Характеристика на насаждението

1.Вид на сечта ...постепенно - котловинна...../ интензивност 27 %
Втори вид сеч ...../ интензивност .....%
2.Площ на подотдела ...1,1...ха Размер на сечището...1,1..... ха
3. Състав по план/програма.....ББ 10....., действителен.....ББ 10.....
5. Запас на 1 ха: с клони...245....куб.м/ха , без клони ...220.....куб. м/ха.
6. Среден наклон на терена ..14.....градуса.
7. Очакван добив от маркираната дървесина .....62.....лежаща маса, куб.м.

дърв. вид / категория	ББ					дърв. вид / категория	ББ					
едра	30					дребна	–					вър-шина
средна	3					дърва	29					

8.Наличие и характеристика на подраста преди сечта (състав, възраст, средна височина, % на покритие) .....няма.....

9. Средно извозно разстояние 50 м..;
10. Други характеристики на насаждението (*токовища, сватбовища, надлесни дървета, сервитути, защитени територии, Натура 2000, защитени видове описани в доклада за гори с висока консервационна стойност, мъртва дървесина, вододайни зони, биологично разнообразие и др.*) Извън Натура 2000,

III. Технологични указания

1. Дървесината в насаждението да се добива при спазване на технологичната схема по т. I
2. Сечта ще се извършва с (моторен трион, ръчно, машини; кастренето на отсечените стъбла се извършва в сечище, на временен склад) бензиномоторен трион, кастренето ще се извършва вътре в сечището.
3. Извозът от сечището до временните складове ще се осъществява с...трактор
на (цели стъбла, дълги/къси секции, сортименти, чипс и др.; с влачене по терена, изцяло натоварени).....
дълги/къси секции и сортименти изцяло натоварени и с влачене по терена до 12м
4. Проектирани нови горски автомобилни пътища съгласно Наредба 5 за строителството в горските територии без промяна на предназначението им: дължина .....м. широчина .....м.
5. Изграждане и ремонт на временни извозни горски пътища:
5.1 Тракторни – допустимо разстояние между тях .....м (не по-малко от 40 м), дължина .....м, широчина 4 м.
5.2 Коларски - разстояние между тях.....м (не по-малко от 40 м), дължина .....м, широчина ... м
6. Просеки за въжени линии: ..... бр.
допустимо разстояние между просеките ..... м., дължина ..... м., широчина ..... м.
7. Направа на технологични просеки .....бр.
допустимо разстояние между тях .....м., дължина .....м., широчина ..... м.
8. Изграждане на нови временни складове (бр., площ в ха) .....
9. Мерки за опазване на оставащите на корен дървета, подраста, младиняка и почвата стриктно спазване на указанията дадени в технологичния план.
10. Начини за почистване на сечището .....събиране на купчини
11. Други указания: .....

Да се изнасят битовите отпадъци от сечището извън горските територии на определените за това места.

12. Всички операции по подготвителните и основните работи да се извършват съгласно изискванията на Правилника за здравословни и безопасни условия на труд в горите и правилата за противопожарна безопасност в горите.

ЗАПОЗНАТ с технологичния план: ...../попълва се след издаването на позволителното за сеч
Лицето по чл. 108, ал. 2 от ЗГ, на което е издадено позволително за сеч № .....
.....
/ трите имена, подпис, дата - /
№ и дата на удостоверението за упражняване на лесовъдска практика: .....

Образец по чл. 53, ал. 6 от НС

Изготвил: Георги Кънев
/име, фамилия,/ подпис: [signature]
дата: 28.09.22 г.,
№ и дата на удостоверението за упражняване на лесовъдска практика: 12959/17.07.17 г

Одобрил: инж. П. Балабанова
име, фамилия,/ подпис: [signature]
дата: 24.10.2022 г.
№ и дата на удостоверението за упражняване на лесовъдска практика: 2062/10.05.2012 г.

ТЕХНОЛОГИЧЕН ПЛАН № ….

За добив на дървесина от отдел 213 подотдел 10
На ТП ДГС/~~ДЛС~~ Пещера /*попълва се само за държавни гори*/
Община Пещера; Землище Равногор;
имот с (кадастрален идентификатор/КВС) №……., /*попълва се само за недържавни гори*/

I. Схема за добива на дървесина от насаждението

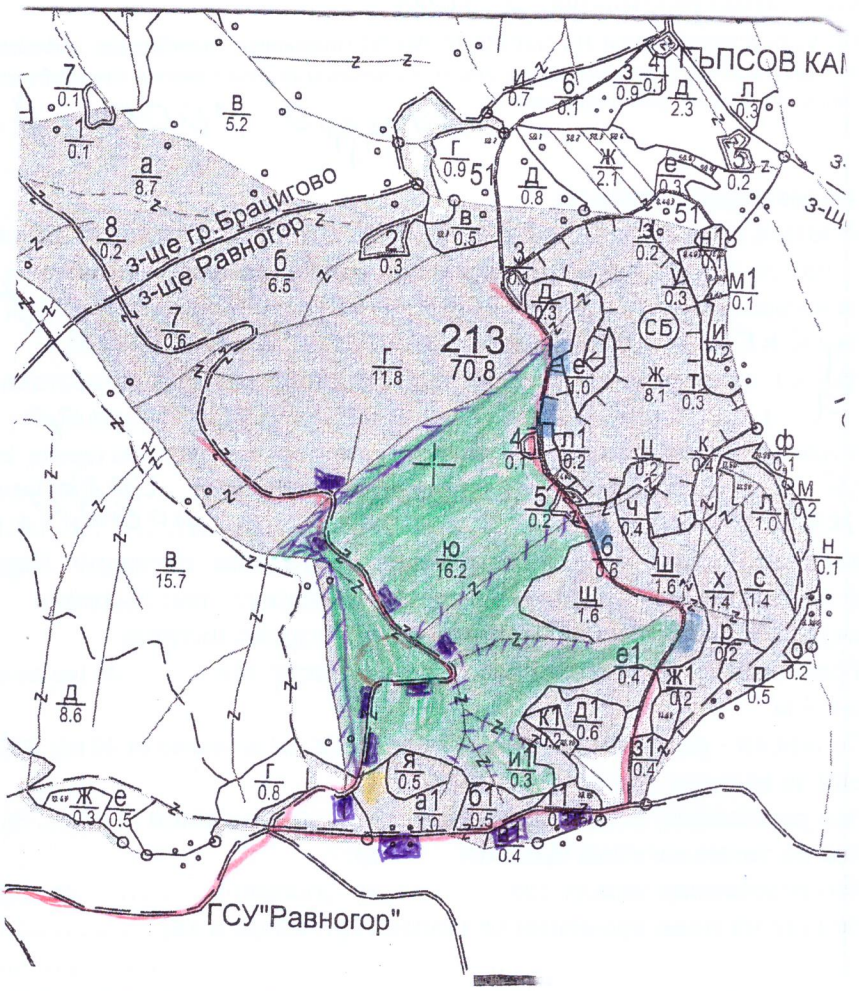

Легенда:

- место за отпадащи и БС

± ± ± ± проектирани коларски вр. извозни пътища
проектирани тракторни вр. извозни пътища
- - - - - - - съществуващи извозни пътища
▲ ▲ ▲ временен склад
съществуващ автомобилен път
xxxxxx трасе на въжена линия
технологична просека
=+=+=+= проектиран автомобилен път
маркирано насаждение
немаркирана част от насаж

На схемата задължително се нанасят контурите на насаждението/имота, съществуващите и проектирани времен горски пътища, технологичните просеки, просеките за въжени линии, извозни пътища, временни складове както връзката им със съществуващата автомобилна пътна мрежа.

II. Характеристика на насаждението

1.Вид на сечта .....Пробирка...../ интензивност ..16..%
Втори вид сеч ...../ интензивност .....%
2.Площ на подотдела ..16,2..ха Размер на сечището....14,2.... ха
3. Състав по план/програма..бк8, бб1, ела1..., действителен.....
5. Запас на 1 ха: с клони...337.....куб.м/ха , без клони ..297.....куб. м/ха.
6. Среден наклон на терена ..23°.....градуса.
7. Очакван добив от маркираната дървесина .....799.....лежаща маса, куб.м.

дърв. вид / категория	бк	бб	ела			дърв. вид / категория	бк	бб	ела				
едра	252	75	111			дребна	–	–	–			вър-	
средна	19	3	2			дърва	279	39	19			шина	

8.Наличие и характеристика на подраста преди сечта (състав, възраст, средна височина, % на покритие) ..бк сем 20г 6м ; ела сем 1,5м.....
.....
9. Средно извозно разстояние ..250м.....
10. Други характеристики на насаждението (*токовища, сватбовища, надлесни дървета, сервитути, защитени територии, Натура 2000, защитени видове описани в доклада за гори с висока консервационна стойност, мъртва дървесина, вододайни зони, биологично разнообразие и др.*) Натура 2000 ВКС2; ВКС3
.....

III. Технологични указания

1. Дървесината в насаждението да се добива при спазване на технологичната схема по т. I
2. Сечта ще се извършва с (моторен трион, ръчно, машини; кастренето на отсечените стъбла се извършва: в сечище, на временен склад) ..бензиномоторен верижен трион, кастренето вътре в сечището.....
3. Извозът от сечището до временните складове ще се осъществява с...животинска тяга и механизирано с трактор.....
на (цели стъбла, дълги/къси секции, сортименти, чипс и др.; с влачене по терена, изцяло натоварени).....
На къси и дълги секции до 10м сортименти, с влачене по терена и изцяло натоварени.....
4. Проектирани нови горски автомобилни пътища съгласно Наредба 5 за строителството в горските територии без промяна на предназначението им: дължина .....м. широчина .....м.
5. Изграждане и ремонт на временни извозни горски пътища:
   5.1 Тракторни – допустимо разстояние между тях .....м (не по-малко от 40 м), дължина .....м, широчина 4 м.
   5.2 Коларски - разстояние между тях.....м (не по-малко от 40 м), дължина .....м, широчина ... м
6. Просеки за въжени линии: ..... бр.
допустимо разстояние между просеките ..... м., дължина ..... м., широчина ..... м.
7. Направа на технологични просеки .....бр.
допустимо разстояние между тях .....м., дължина .....м., широчина ..... м.
8. Изграждане на нови временни складове (бр., площ в ха) .....
.....
9. Мерки за опазване на оставащите на корен дървета, подраста, младиняка и почвата Стриктно спазване на указанията дадени в техн. План
10. Начини за почистване на сечището ..събиране на купчини.....
11. Други указания: .....
.....
Да се изнасят битовите отпадъци от сечището извън горските територии на определените за това места.
12. Всички операции по подготвителните и основните работи да се извършват съгласно изискванията на Правилника за здравословни и безопасни условия на труд в горите и правилата за противопожарна безопасност в горите.

ЗАПОЗНАТ с технологичния план: ...../попълва се след издаването на позволителното за сеч/
Лицето по чл. 108, ал. 2 от ЗГ, на което е издадено позволително за сеч № .....
.....
/ трите имена, подпис, дата - /
№ и дата на удостоверението за упражняване на лесовъдска практика: .....