Образец по чл. 53, ал. 6 от НСГ

Изготвил:.....
инж. Вячеслав Замев
/име, фамилия,/ подпис: .....
дата: 12.05.2022г.,
№ и дата на удостоверението за упражняване на лесовъдска практика: 6428/25.06.2012 г.

Одобрил:.....
.....
име, фамилия,/ подпис: .....
дата: .....г.,
№ и дата на удостоверението за упражняване на лесовъдска практика: .....

ТЕХНОЛОГИЧЕН ПЛАН № 1

За добив на дървесина от отдел.....**127**.....подотдел.....**и**.....
На **ТП ДГС Пазарджик** */попълва се само за държавни гори/*
Община ..... Септември.... , Землище.....Горно Вършило;
имот с (кадастрален идентификатор/КВС) №....., */попълва се само за недържавни гори/*

I. Схема за добива на дървесина от насаждението

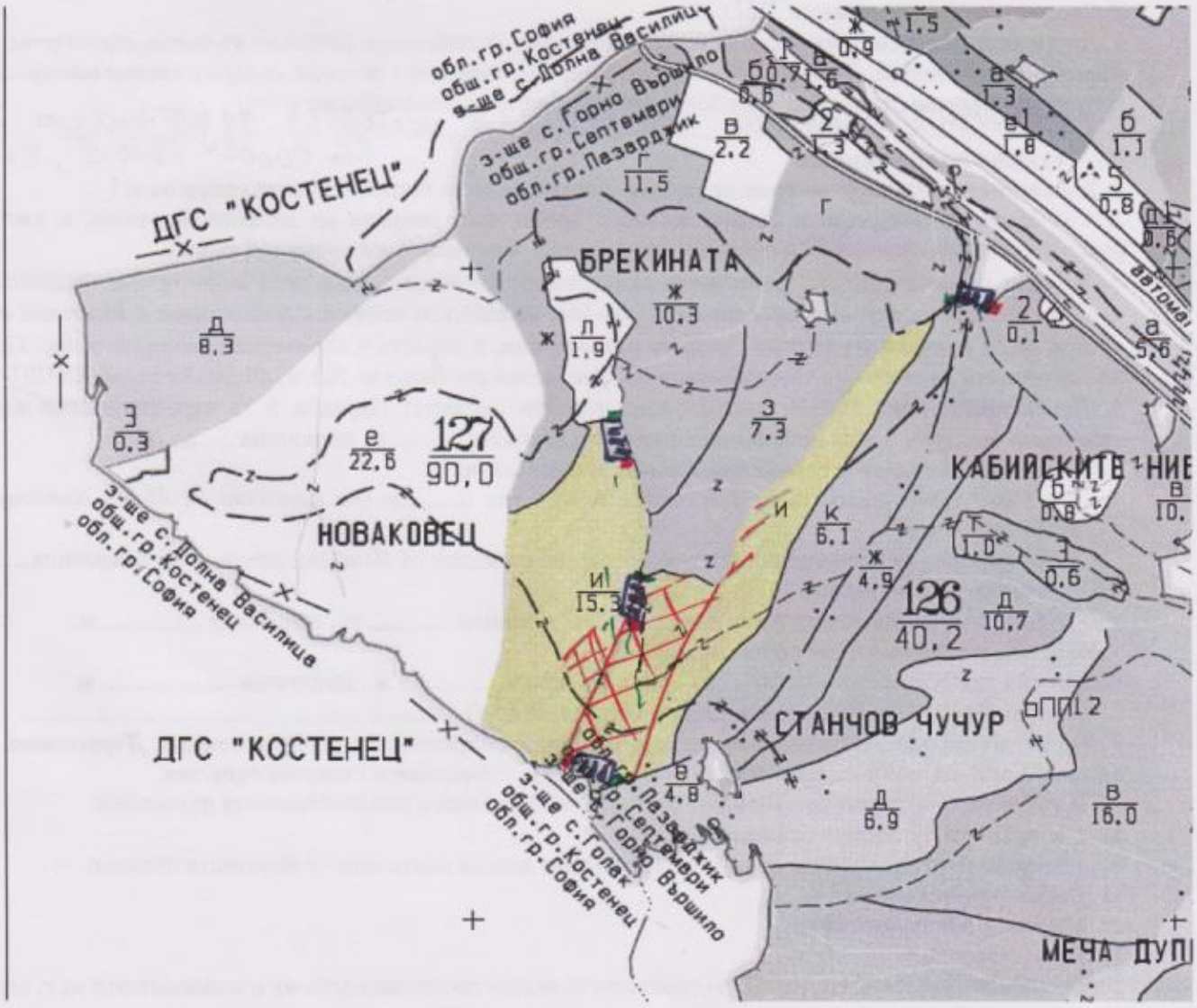

Легенда

- ±±±± проектирани коларски вр. извозни пътища
- - - - - - съществуващи извозни пътища
- съществуващ автомобилен път
- технологична просека
- място за смяна на ГСМ
- ››››› проектирани тракторни вр. извозни пътища
- ▲▲▲ временен склад
- xxxxxx трасе на въжена линия
- проектиран автомобилен път
- място за обгаждуги

На схемата задължително се нанасят контурите на насаждението/имота, съществуващите и проектирани временни горски пътища, технологичните просеки, просеките за въжени линии, извозни пътища, временни складове както и връзката им със съществуващата автомобилна пътна мрежа.

II. Характеристика на насаждението

1. Вид на сечта ...принудителна..../ интензивност 26...%
   Втори вид сеч ...../ интензивност .....%
2. Площ на подотдела 15.3...ха Размер на сечището ...6.5... ха
3. Състав по план/програма 8к6,1зд0,2збр,1гр, действителен .....
4. Запас на 1 ха: с клони ...244.... куб.м/ха , без клони ...218..... куб. м/ха.
5. Среден наклон на терена ..26..... градуса.
6. Очакван добив от маркираната дървесина ...898..... лежаща маса, куб.м. **/в т.ч. изчислено по ГСП ...../**

дърв. вид / категория	бк	зд6	збр			дърв. вид / категория	бк	зд6	збр				
едра	78	26				дребна						вър-шина	
средна	57	6				дърва	402	147	182				

7.Наличие и характеристика на подраста преди сечта (състав, възраст, средна височина, % на покритие)
.....
.....

8. Средно извозно разстояние ...500м.;
9. Други характеристики на насаждението (*токовища, сватбовища, надлесни дървета, сервитути, защитени територии, Натура 2000, защитени видове описани в доклада за гори с висока консервационна стойност, мъртва дървесина, вододайни зони, биологично разнообразие и др.*)
Насаждението граничи със ВКС 11.4, местности. 91 WD Натура 2000 BG-0000034 Голак, ВКС 2

III. Технологични указания

1. Дървесината в насаждението да се добива при спазване на технологичната схема по т. I
2. Сечта ще се извършва с бензиномоторен трион чрез направа на клиновиден засек, а кастренето и разкройването на отсечените стъбла ще се извършва ***в сечище / на временен склад.***
3. Извозът от сечището до временните складове ще се осъществява чрез животинска теглителна сила с влачка / ***механизирана техника*** **на** ***цели стъбла, дълги/къси секции, сортименти*** с ***дължина от 2-5 м., чипс и др.; с влачене по терена / изцяло натоварени***, а дървата и късите материали на самар. При добива на сортименти да се спазва Спецификацията, утвърдена със Заповед №5/03.01.2018 год. на ЮЦДП-Смолян.
4. Проектирани нови горски автомобилни пътища съгласно Наредба 5 за строителството в горските територии без промяна на предназначението им: дължина .....м. широчина .....м.
5. Изграждане и ремонт на временни извозни горски пътища:
   5.1 Тракторни – допустимо разстояние между тях .....м (не по-малко от 40 м), дължина .....м, широчина 4 м.
   5.2 Коларски - разстояние между тях .....м (не по-малко от 40 м), дължина .....м, широчина ..... м
6. Просеки за въжени линии: ..... бр.
допустимо разстояние между просеките ..... м., дължина ..... м., широчина ..... м.
7. Направа на технологични просеки ..... бр.
допустимо разстояние между тях ..... м., дължина .....м., широчина ..... м.
8. Изграждане на нови временни складове (бр., площ в ха) .....
9. Мерки за опазване на оставащите на корен дървета, подраста, младиняка и почвата. ***Дърветата, подлежащи на сеч да се повалят в посока свободна от подраст, младиняк и стоящи дървета.***
10. Начини за почистване на сечището от вършината, отпада и неизползваемата дървесина:
а) Събиране на купчини в сечището;
б) Нареждане на отпадъците по хоризонталите във вид на ленти или по извозните пътища;
в) Разхвърляне в сечището;
г) Изнасяне извън сечището.
11. Други указания:
Да се спазват разпоредбите на ЗГ, подзаконовите актове по прилагането му и изискванията на г. сертифекация. Да се изнасят битовите отпадъци от сечището извън горските територии на определените за това места.Смяната на ГСМ също да се извършва на определените за това места.
12. Всички операции по подготвителните и основните работи да се извършват съгласно изискванията на Правилника за здравословни и безопасни условия на труд в горите и правилата за противопожарна безопасност в горите.

ЗАПОЗНАТ с технологичния план: ...1...../попълва се след издаването на позволителното за сеч/
Лицето по чл. 108, ал. 2 от ЗГ, на което е издадено позволително за сеч № .....
.....
/ трите имена, подпис, дата/
№ и дата на удостоверението за упражняване на лесовъдска практика: .....

Образец по чл. 53, ал. 6 от НСГ

Изготвил:……
Инж. Вендислав Захарев
/име, фамилия,/ подпис: ……
дата: 16.07.2012 г.,
№ и дата на удостоверението за упражняване на лесовъдска практика: 6818 / 25.06.2012.

Одобрил:……
……
име, фамилия,/ подпис: ……
дата: ……г.,
№ и дата на удостоверението за упражняване на лесовъдска практика: ……

ТЕХНОЛОГИЧЕН ПЛАН № 1

За добив на дървесина от отдел……**127**……подотдел……**з**……
На **ТП ДГС Пазарджик** */попълва се само за държавни гори/*
Община …… Септември…. , Землище……Горно Вършило;
имот с (кадастрален идентификатор/КВС) №……., */попълва се само за недържавни гори/*

I. Схема за добива на дървесина от насаждението

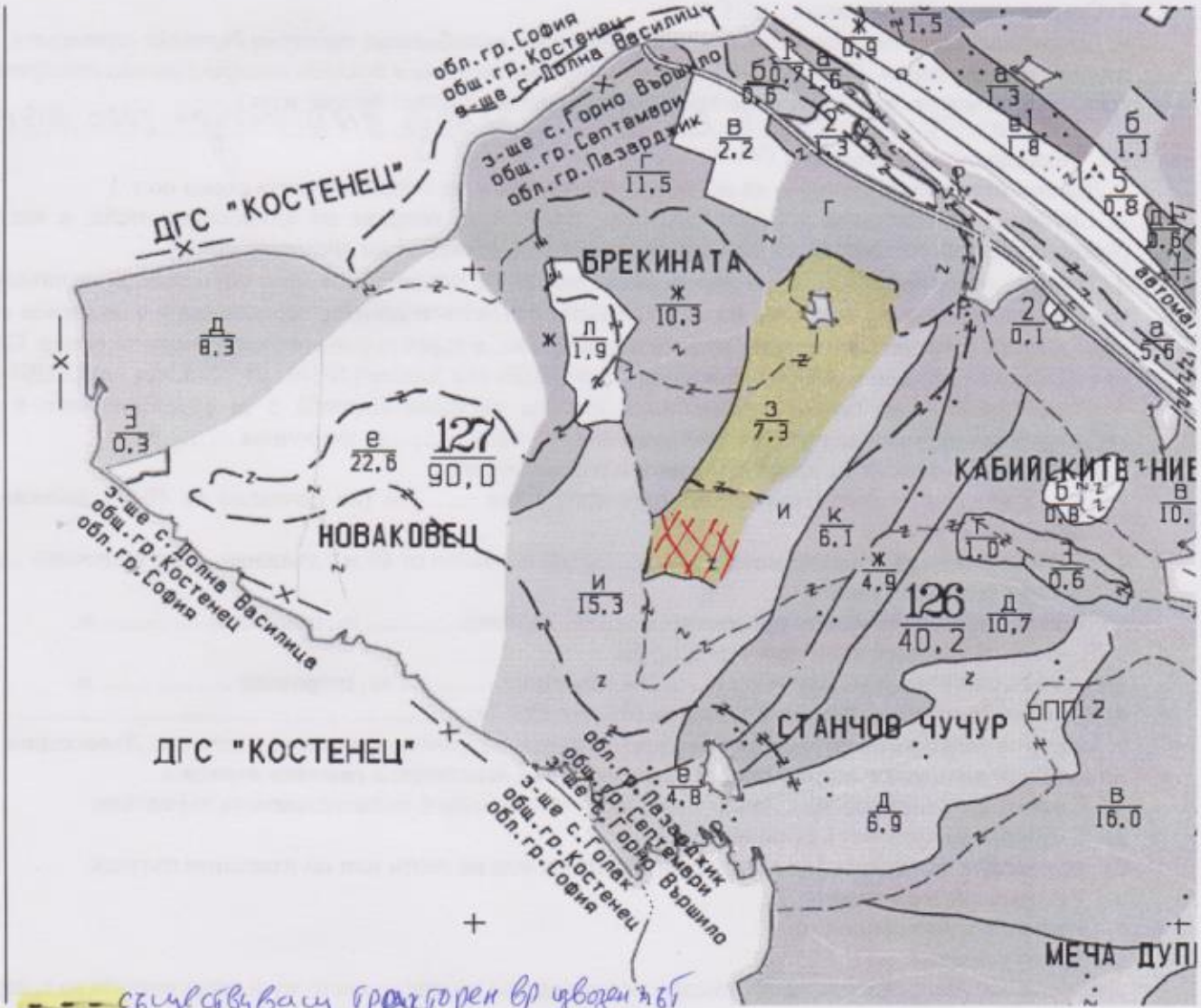

- - - съществуващ тракторен вр извозен път
— — — съществуващ авт. път
- - - - - - площ за сеч

Легенда

± ± ± ± проектирани коларски вр. извозни пътища	» » » » проектирани тракторни вр. извозни пътища
- - - - - - съществуващи извозни пътища	▲ ▲ ▲ временен склад
съществуващ автомобилен път	xxxxxx трасе на въжена линия
технологична просека	=+=+=+= проектиран автомобилен път
място за смяна ГСМ	място за отпадъци

На схемата задължително се нанасят контурите на насаждението/имота, съществуващите и проектирани временни горски пътища, технологичните просеки, просеките за въжени линии, извозни пътища, временни складове както и връзката им със съществуващата автомобилна пътна мрежа.

II. Характеристика на насаждението

1. Вид на сечта .....принудителни...../ интензивност ..25...%
   Втори вид сеч ...../ интензивност .....%
2. Площ на подотдела ...7,3....ха Размер на сечището .....1,2..... ха
3. Състав по план/програма ..здб 7 бк 2 гбр 1 действителен .....
4. Запас на 1 ха: с клони .....152... куб.м/ха , без клони ...118..... куб. м/ха.
5. Среден наклон на терена ....26.... градуса.
6. Очакван добив от маркираната дървесина ...220..... лежаща маса, куб.м. **/в т.ч. изчислено по ГСП** ...../

дърв. вид / категория	бк					дърв. вид / категория	бк	здб					
едра	22					дребна						вър-шина	
средна	13					дърва	105	80					

7.Наличие и характеристика на подраста преди сечта (състав, възраст, средна височина, % на покритие) ..подр. здб 10 сем 12 год. п -0,3 В -2м.....
.....

8. Средно извозно разстояние ...150м..;
9. Други характеристики на насаждението (*токовища, сватбовища, надлесни дървета, сервитути, защитени територии, Натура 2000, защитени видове описани в доклада за гори с висока консервационна стойност, мъртва дървесина, вододайни зони, биологично разнообразие и др.)*
Насаждението попада в ВКС 1.1.4 местооб. 9170 Натура 2000 BG0000034
Попад ВКС 2 ВКС 4.2.3

III. Технологични указания

1. Дървесината в насаждението да се добива при спазване на технологичната схема по т. I
2. Сечта ще се извършва с бензиномоторен трион чрез направа на клиновиден засек, а кастренето и разкройването на отсечените стъбла ще се извършва ***в сечище / на временен склад.***
3. Извозът от сечището до временните складове ще се осъществява чрез животинска теглителна сила с влачка / ***механизирана техника*** **на** ***цели стъбла, дълги/къси секции, сортименти*** с ***дължина от 2-5 м., чипс и др.; с влачене по терена / изцяло натоварени***, а дървата и късите материали на самар. При добива на сортименти да се спазва Спецификацията, утвърдена със Заповед №5/03.01.2018 год. на ЮЦДП-Смолян.
4. Проектирани нови горски автомобилни пътища съгласно Наредба 5 за строителството в горските територии без промяна на предназначението им: дължина .....м. широчина .....м.
5. Изграждане и ремонт на временни извозни горски пътища:
   5.1 Тракторни – допустимо разстояние между тях .....м (не по-малко от 40 м), дължина .....м, широчина 4 м.
   5.2 Коларски - разстояние между тях .....м (не по-малко от 40 м), дължина .....м, широчина ..... м
6. Просеки за въжени линии: ..... бр.
допустимо разстояние между просеките ..... м., дължина ..... м., широчина ..... м.
7. Направа на технологични просеки ..... бр.
допустимо разстояние между тях ..... м., дължина .....м., широчина ..... м.
8. Изграждане на нови временни складове (бр., площ в ха) .....
9. Мерки за опазване на оставащите на корен дървета, подраста, младиняка и почвата. ***Дърветата, подлежащи на сеч да се повалят в посока свободна от подраст, младиняк и стоящи дървета.***
10. Начини за почистване на сечището от вършината, отпада и неизползваемата дървесина:
а) Събиране на купчини в сечището;
б) Нареждане на отпадъците по хоризонталите във вид на ленти или по извозните пътища;
в) Разхвърляне в сечището;
г) Изнасяне извън сечището.
11. Други указания:
Да се спазват разпоредбите на ЗГ, подзаконовите актове по прилагането му и изискванията на г. сертифекация. Да се изнасят битовите отпадъци от сечището извън горските територии на определените за това места.Смяната на ГСМ също да се извършва на определените за това места.
12. Всички операции по подготвителните и основните работи да се извършват съгласно изискванията на Правилника за здравословни и безопасни условия на труд в горите и правилата за противопожарна безопасност в горите.

ЗАПОЗНАТ с технологичния план: .....1...../попълва се след издаването на позволителното за сеч/
Лицето по чл. 108, ал. 2 от ЗГ, на което е издадено позволително за сеч № .....
.....
/ трите имена, подпис, дата/
№ и дата на удостоверението за упражняване на лесовъдска практика: .....

Образец по чл. 53, ал. 6 от НСГ

Изготвил:……
Техн. Вендислав Зинев
/име, фамилия,/ подпис: ……
дата: 17.06.2011 г.,
№ и дата на удостоверението за упражняване на лесовъдска практика: 6818/24.06.2011 г.

Одобрил:……
……
име, фамилия,/ подпис: ……
дата: ……г.,
№ и дата на удостоверението за упражняване на лесовъдска практика: ……

ТЕХНОЛОГИЧЕН ПЛАН № 1

За добив на дървесина от отдел……**127**……подотдел……**е**……
На **ТП ДГС Пазарджик** */попълва се само за държавни гори/*
Община …… Септември…. , Землище……Горно Вършило;
имот с (кадастрален идентификатор/КВС) №……., */попълва се само за недържавни гори/*

I. Схема за добива на дървесина от насаждението

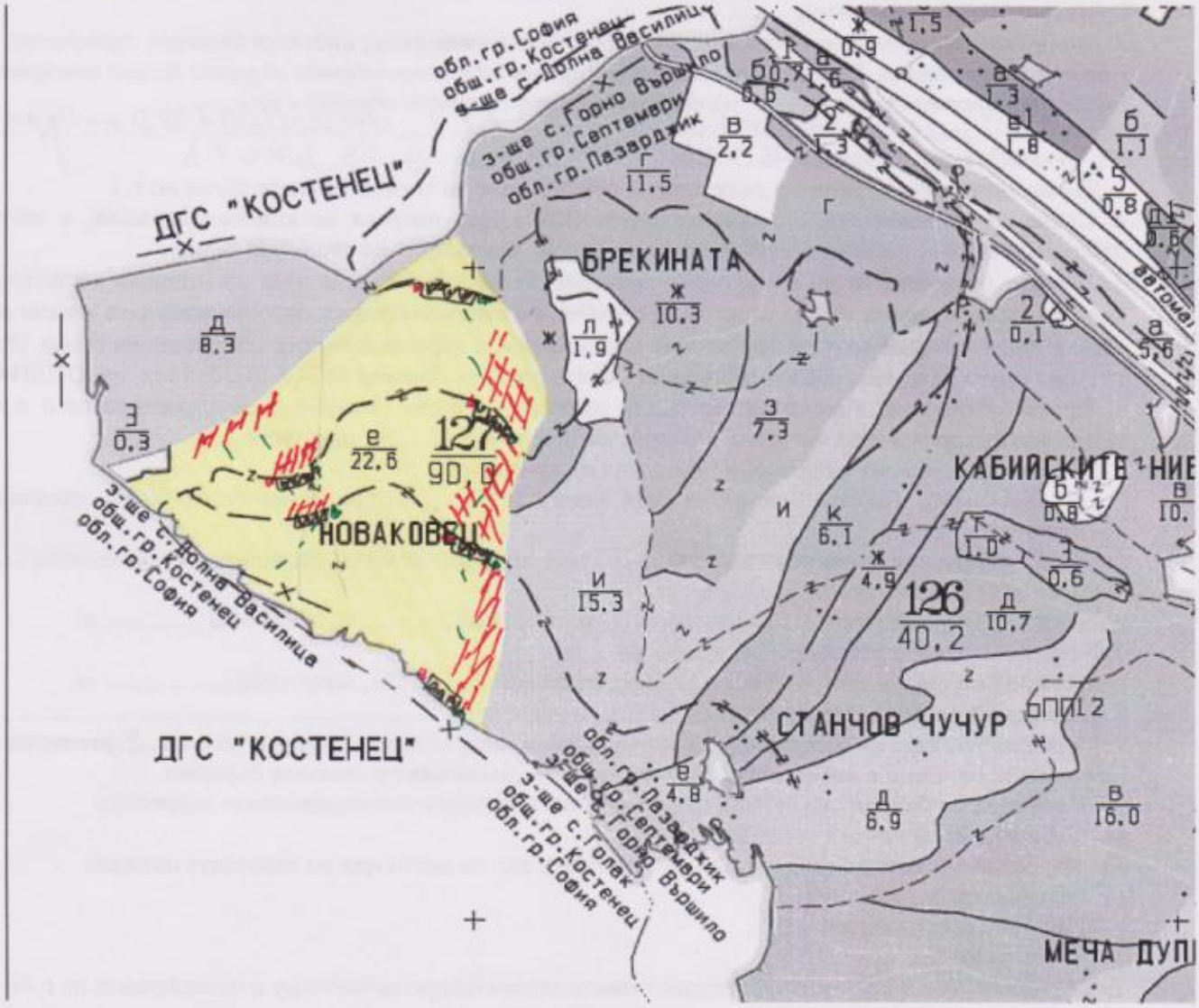

Легенда — — съществуващ авт. път ### - площ за сеч

±±±± проектирани коларски вр. извозни пътища	»»»» проектирани тракторни вр. извозни пътища
съществуващи извозни пътища	▲▲▲ временен склад
съществуващ автомобилен път	xxxxxx трасе на въжена линия
технологична просека	проектиран автомобилен път
място за смяна на лсм	място за отпадъци

На схемата задължително се нанасят контурите на насаждението/имота, съществуващите и проектирани временни горски пътища, технологичните просеки, просеките за въжени линии, извозни пътища, временни складове както и връзката им със съществуващата автомобилна пътна мрежа.

II. Характеристика на насаждението

1. Вид на сечта ...прикрепителна..../ интензивност 17...%
   Втори вид сеч ...../ интензивност .....%
2. Площ на подотдела ...27.6...ха Размер на сечището .....6.0..... ха
3. Състав по план/програма ...5К 6...; 35Б 4....., действителен .....
4. Запас на 1 ха: с клони ....160..... куб.м/ха , без клони ...133..... куб. м/ха.
5. Среден наклон на терена ...2.5..... градуса.
6. Очакван добив от маркираната дървесина ..... 415 ..... лежаща маса, куб.м. **/в т.ч. изчислено по ГСП** ...../

дърв. вид / категория						дърв. вид / категория							
	Бр						Бр	35Б					
едра	77					дребна						вър-шина	
средна	37					дърва	280	25					

7.Наличие и характеристика на подраста преди сечта (състав, възраст, средна височина, % на покритие)
.....
.....

8. Средно извозно разстояние ...3.0км.;
9. Други характеристики на насаждението (*токовища, сватбовища, надлесни дървета, сервитути, защитени територии, Натура 2000, защитени видове описани в доклада за гори с висока консервационна стойност, мъртва дървесина, вододайни зони, биологично разнообразие и др.)*
...Писиедрилъб трескавлива BICC 1.1.4; мс5005-91 WD на Натура 2000

III. Технологични указания BG0000504 ЗИС 3 Б-63 ВИС 4.2-3

1. Дървесината в насаждението да се добива при спазване на технологичната схема по т. I
2. Сечта ще се извършва с бензиномоторен трион чрез направа на клиновиден засек, а кастренето и разкрояването на отсечените стъбла ще се извършва ***в сечище / на временен склад.***
3. Извозът от сечището до временните складове ще се осъществява чрез животинска теглителна сила с влачка / ***механизирана техника*** **на** ***цели стъбла, дълги/къси секции, сортименти*** с ***дължина от 2-5 м., чипс и др.; с влачене по терена / изцяло натоварени,*** а дървата и късите материали на самар. При добива на сортименти да се спазва Спецификацията, утвърдена със Заповед №5/03.01.2018 год. на ЮЦДП-Смолян.
4. Проектирани нови горски автомобилни пътища съгласно Наредба 5 за строителството в горските територии без промяна на предназначението им: дължина .....м. широчина .....м.
5. Изграждане и ремонт на временни извозни горски пътища:
   5.1 Тракторни – допустимо разстояние между тях .....м (не по-малко от 40 м), дължина .....м, широчина 4 м.
   5.2 Коларски - разстояние между тях .....м (не по-малко от 40 м), дължина .....м, широчина ..... м
6. Просеки за въжени линии: ..... бр.
допустимо разстояние между просеките ..... м., дължина ..... м., широчина ..... м.
7. Направа на технологични просеки ..... бр.
допустимо разстояние между тях ..... м., дължина .....м., широчина ..... м.
8. Изграждане на нови временни складове (бр., площ в ха) .....
9. Мерки за опазване на оставащите на корен дървета, подраста, младиняка и почвата. ***Дърветата, подлежащи на сеч да се повалят в посока свободна от подраст, младиняк и стоящи дървета.***
10. Начини за почистване на сечището от вършината, отпада и неизползваемата дървесина:
а) Събиране на купчини в сечището;
б) Нареждане на отпадъците по хоризонталите във вид на ленти или по извозните пътища;
в) Разхвърляне в сечището;
г) Изнасяне извън сечището.
11. Други указания:
Да се спазват разпоредбите на ЗГ, подзаконовите актове по прилагането му и изискванията на г. сертифекация. Да се изнасят битовите отпадъци от сечището извън горските територии на определените за това места.Смяната на ГСМ също да се извършва на определените за това места.
12. Всички операции по подготвителните и основните работи да се извършват съгласно изискванията на Правилника за здравословни и безопасни условия на труд в горите и правилата за противопожарна безопасност в горите.

ЗАПОЗНАТ с технологичния план: .....1...../попълва се след издаването на позволителното за сеч/
Лицето по чл. 108, ал. 2 от ЗГ, на което е издадено позволително за сеч № .....
.....
/ трите имена, подпис, дата/
№ и дата на удостоверението за упражняване на лесовъдска практика: .....